
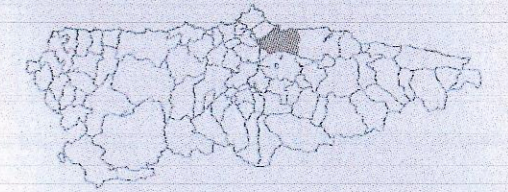


- LEYENDA
- situación Plan Especial Rocés
  - superficie urbana equivalente: 890.700 m<sup>2</sup>
  - distancia al Ayuntamiento: 5.750 ml
  - ámbito de la modificación. s=7.297 m<sup>2</sup>

32  
J



EMPLAZAMIENTO

DILIGENCIA: Para hacer constar que el presente documento fue aprobado definitivamente por Acuerdo de la Comisión Permanente de la Comisión de Urbanismo y Ordenación del Territorio de Asturias (CUOTA) de 18-06-15.  
Oviedo, a 25 de junio de 2015  
EL SECRETARIO DE LA CUOTA  
Fdo.: José Antonio Cullia de la Maza

Modificación Puntual IV

Revisión control documental

VERSIÓN	FECHA	DESCRIPCIÓN
1.0	19-12-2014	Documento para Aprobación Inicial
2.0	09-06-2015	Documento para Aprobación Definitiva

Aprobación técnica, elaboración y obitos

Nombre:	ELABORADO	REVISADO	APROBADO
ICC	ICC	ALL	ALL
Fecha:	09-06-2015	09-06-2015	09-06-2015
Señalado a:	Copia entregada a/por: Ayuntamiento		

FICHERO DWG: 1401mp01v2

Documento para Aprobación Definitiva  
DPX Área Residencial Rocés  
Gijón

Situación, emplazamiento y escala urbana



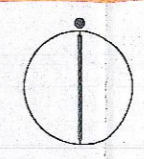
09-06-2015 VERSIÓN 2.0

OBSERVACIONES:  
-DOCUMENTACION SUJETA A POSIBLES CAMBIOS DURANTE SU TRAMITACION

ARQUITECTO:

ANDRÉS LÓPEZ Y LÓPEZ

NO PLANO  
ESCALA/S:  
1/20.000



AYUNTAMIENTO DE GIJÓN